
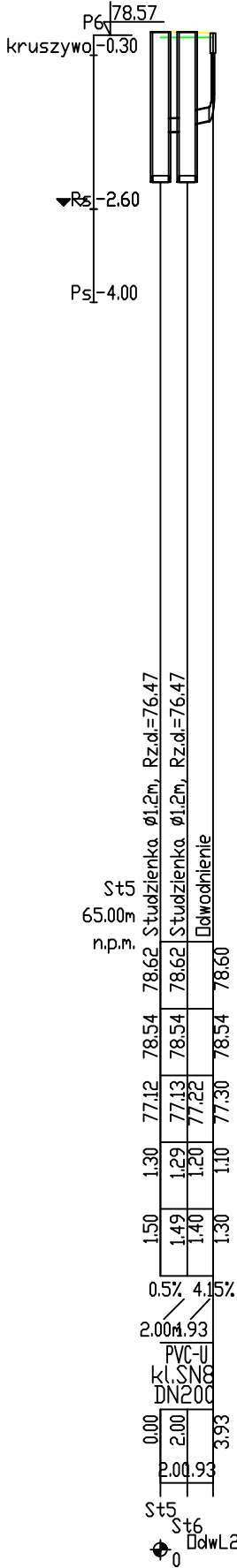
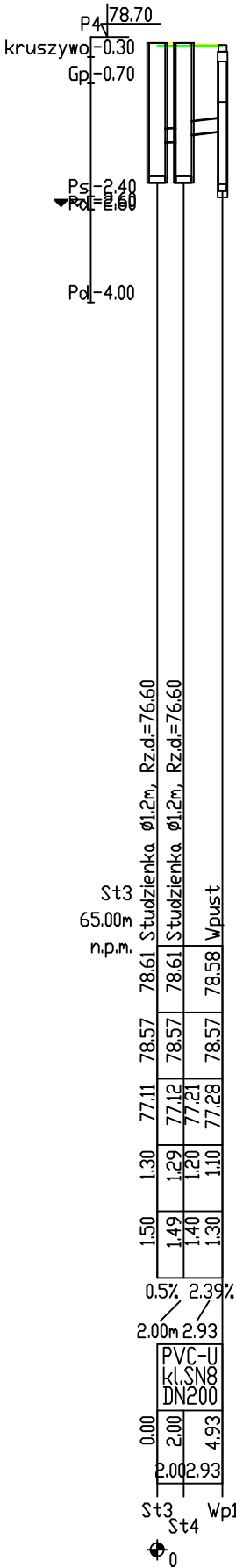
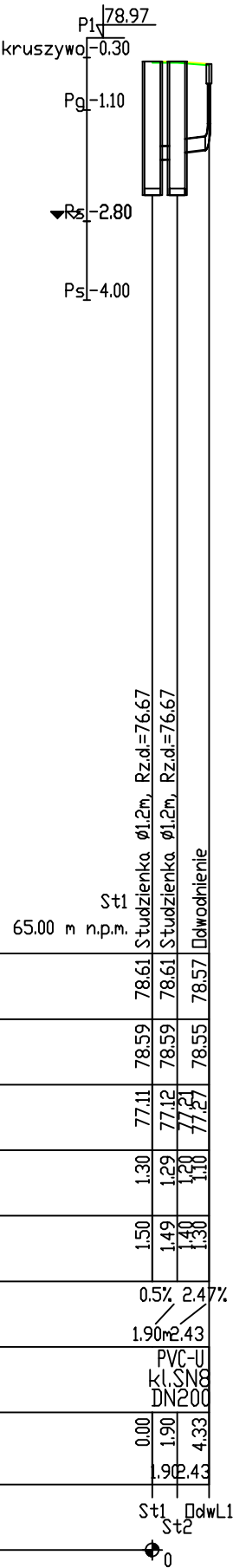


OZNACZENIE PROFILU:
POZIOM PORÓWNAWCZY

RZĘDNA TERENU PROJ.	
RZĘDNA TERENU ISTN.	
RZĘDNA DNA KANAŁU	
NAZIOM	
ZAGŁĘBIENIE DNA KANAŁU	
SPADKI, DŁUGOŚCI	
ŚREDNICA, MATERIAŁ	
ODLEGŁOŚCI	
HEKTOMETRY	

P.S.I./EPI-Graf, Generator rysunkowy Profil Koordynator 8.0
Nazwa pliku K0_SZCZESLIWA Projekt 1



PROFILE KANALIZACJI DESZCZOWEJ
SKALA 1:100/1500